

**АКТ ОБСЛЕДОВАНИЯ**  
**объекта социальной инфраструктуры**  
**К ПАСОРТУ ДОСТУПНОСТИ**  
**№ 1**

**1. Общие сведения об объекте.**

1.1. Название организации (учреждения): **Бюджетное профессиональное образовательное учреждение Воронежской области «Бутурлиновский медицинский техникум»**

1.2. Юридический адрес организации (учреждения) : **397500, Воронежская область, г. Бутурлиновка, ул. Коммунистическая, д. 5;**

1.3. Сведения о размещении объекта:

- учебный корпус № 1 (дом Нечесова)(литер.1А,1а) 2 этажа – 472,7 м2,
- учебный корпус № 2 (литер, 7А) 2 этажа – 956,6 м2,
- пристройка к учебному корпусу (литер, 2А,2а) – 332,9 м2
- Прилегающий земельный участок – 2267,8 м2

1.4. Год постройки здания : - учебный корпус № 1 – 1917 г.,- учебный корпус № 2 -1972 г.,  
 - пристройка к учебному корпусу – 1983 г.

1.5. Дата предстоящих плановых ремонтных работ: **косметический ремонт 2022 г.**

1.6. Название организации (учреждения),(полное юридическое наименование – согласно Устава, краткое наименование) : **Бюджетное профессиональное образовательное учреждение Воронежской области «Бутурлиновский медицинский техникум»**

**2. Характеристика деятельности организации на объекте.**

Дополнительная информация \_\_\_\_\_

**3. Состояние доступности объекта.**

**3.1. Путь следования к объекту пассажирским транспортом**

- наличие адаптированного пассажирского транспорта к объекту : **автобус.**

**3.2. Путь к объекту от ближайшей остановки пассажирского транспорта :**

3.2.1. Расстояние до объекта от остановки транспорта 100 м.

3.2.2. Время движения (пешком) **5 мин.**

3.2.3. Наличие выделенного от проезжей части пешеходного пути (да, нет): **да.**

3.2.4. Перекрестки: **регулируемые; регулируемые, со звуковой сигнализацией, таймером.**

3.2.5. Информация на пути следования к объекту: **акустическая, тактильная, визуальная;**

3.2.6. Перепады высота на пути: **есть, нет.**

Их обустройство для инвалидов на коляске : **нет.**

**3.3. Организация доступности объекта для инвалидов – форма обслуживания.**

№ п/п	Категория инвалидов (вид нарушения)	Вариант организации Доступности объекта (формы обслуживания)
1.	<b>Все категории инвалидов и МГН</b>	
	<i>В том числе инвалиды:</i>	
2.	передвигающиеся на креслах-колясках	«ДУ»
3.	с нарушениями опорно-двигательного аппарата	«ДУ»
4.	с нарушениями зрения	«ВНД»
5.	с нарушениями слуха	«ВНД»
6.	с нарушениями умственного развития	«ДУ»

### 3.4.Состояние доступности основных структурно-функциональных зон.

№ п/п	Основные структурно-функциональные зоны	Состояние доступности, в том числе для основных категорий инвалидов	Приложение	
			№ на плане	№ фото
1	Территория, прилегающая к зданию (участок)	ДЧ-В		
2	Вход (выход) в здание	ДЧ-В		
3	Путь (пути) движения внутри здания (в т. ч. пути эвакуации)	ДЧ-В		
4	Зона целевого назначения здания (целевого посещения объекта)	ВНД		
5	Санитарно-гигиенические помещения	ДЧ-В		
6	Система информации и связи (на всех зонах)	ВНД		
7	Пути движения к объекту (от остановки транспорта)	ДП-В		

\*\*Указывается : ДП-В – доступно полностью всем; ДП-И (К, О, С, Г, У)- доступно полностью избирательно (указать категории инвалидов); ДЧ-В- доступно частично всем; ДЧ-И (К, О, С, Г, У) – доступно частично избирательно (указать категории инвалидов); ДУ- недоступно.

**3.5.ИТОГОВОЕ ЗАКЛЮЧЕНИЕ о состоянии доступности ОСИ:** доступно частично, избирательно (О, С, Г, У).

### 4.Управленческое решение.

4.1.Рекомендации по адаптации основных структурных элементов объекта :

№ п/п	Основные структурно-функциональные зоны объекта	Рекомендации по адаптации Объекта (вид работы)
1	Территория, прилегающая к зданию (участок)	Индивидуальное решение с ТСР
2	Вход (входы) в здание	Индивидуальное решение с ТСР
3	Путь (пути) движения внутри здания (в т. ч. Пути эвакуации)	Индивидуальное решение с ТСР
4	Зона целевого назначения здания (целевого посещения объекта)	Индивидуальное решение с ТСР
5	Санитарно-гигиенические помещения	Индивидуальное решение с ТСР
6	Система информации на объекте (на всех зонах)	Индивидуальное решение с ТСР
7	Пути движения к объекту (от остановки транспорта)	Индивидуальное решение с ТСР
8	Все зоны и участки	Индивидуальное решение с ТСР

4.2.Период проведения работ 2030 г. В рамках исполнения *при выделении денежных средств*

4.3.Ожидаемый результат(по состоянию доступности) после выполнения работ по адаптации *повышение доступности образовательных услуг для обучающихся-инвалидов.*

Оценка результата исполнения программы, плана (по состоянию доступности).

4.4.Для принятия решения требуются, не требуются (*нужное подчеркнуть*) :

4.4.1.Согласование на комиссии \_\_\_\_\_

(*наименование Комиссии по координации деятельности в сфере обеспечения доступной среды Жизнедеятельности для инвалидов и других МГН*)

4.4.2.Согласование работ с надзорами органами (*в сфере проектирования и строительства, архитектуры, охраны памятников, другое-указать*)




4.4.3.Техническая экспертиза; разработка проектно-сметной документации; **нет.**

4.4.4.Согласование с вышестоящей организацией (собственником объекта); **нет.**

4.4.5.Согласование с общественными организациями инвалидов; **нет.**

4.4.6.Другое; **нет.**

Комиссия по организации обследования и паспортизации объектов и предоставляемых услуг  
Муниципального общеобразовательного учреждения БПОУ ВО «БМТ».

№ п/п		Ф.И.О.	Должность	Подпись
1	Председатель комиссии	Христенко Людмила Алексеевна	Директор	
2	Члены комиссии	Благая Татьяна Владимировна	Заместитель директора по учебной работе	
3		Кочура Ольга Ивановна	Заведующая хозяйством	

**БЮДЖЕТНОЕ ПРОЕССИОНАЛЬНОЕ ОБРАЗОВАТЕЛЬНОЕ  
УЧРЕЖДЕНИЕ ВОРОНЕЖСКОЙ ОБЛАСТИ  
«БУТУРЛИНОСКИЙ МЕДИЦИНСКИЙ ТЕХНИКУМ»**

**ПРИКАЗ**

**«11» января 2022 г.**

№ 6-09

**г. Бутурлиновка**

**Об утверждении паспорта доступности.**

**П р и к а з ы в а ю :**

1. Утвердить Паспорт доступности для инвалидов и лиц с ОВЗ объекта и предоставляемых на нем услуг в сфере образования в БПОУ ВО «БМТ».
2. Контроль за исполнением приказа оставляю за собой.

**Директор БПОУ ВО «БМТ»**

 **Л.А. Христенко**